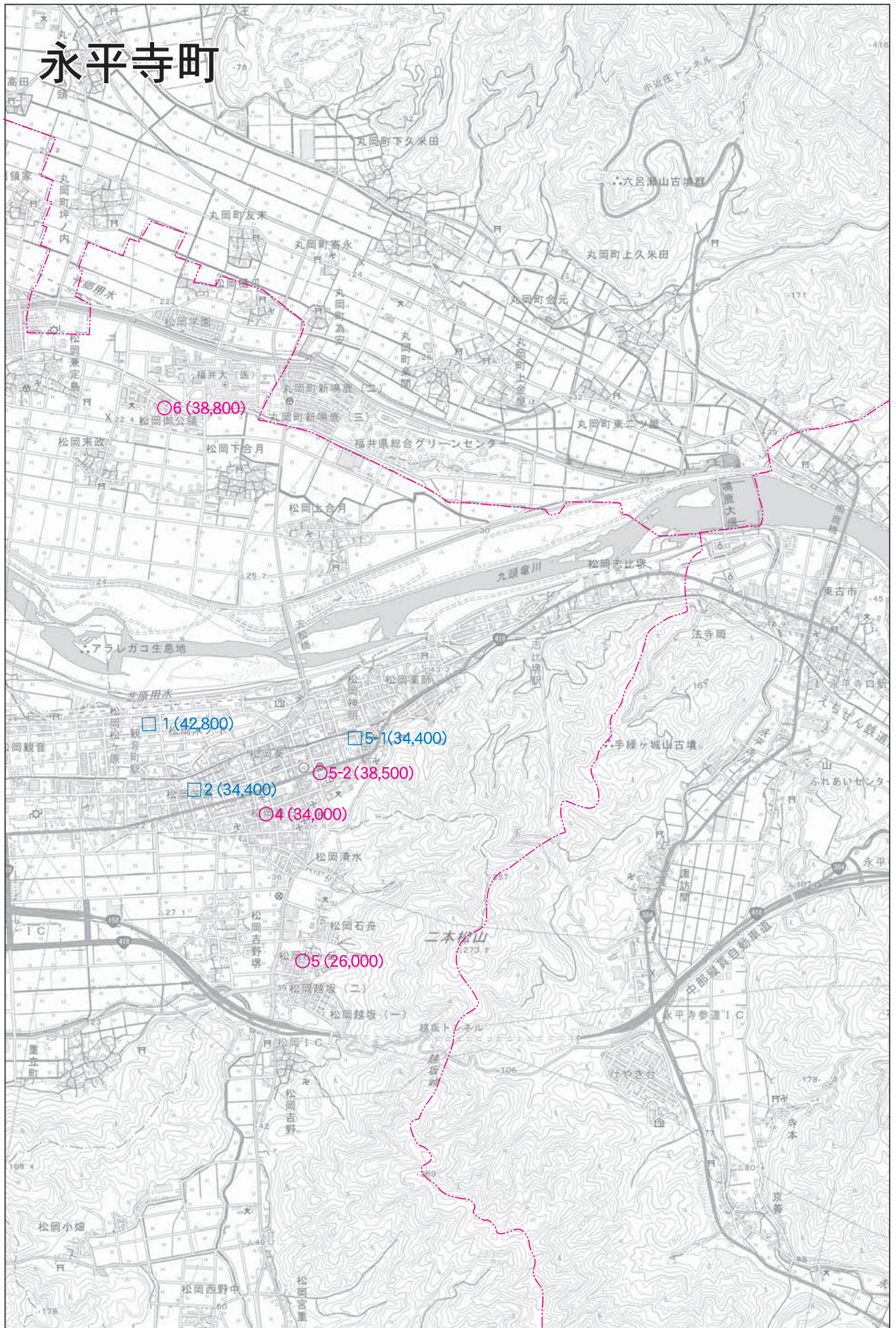


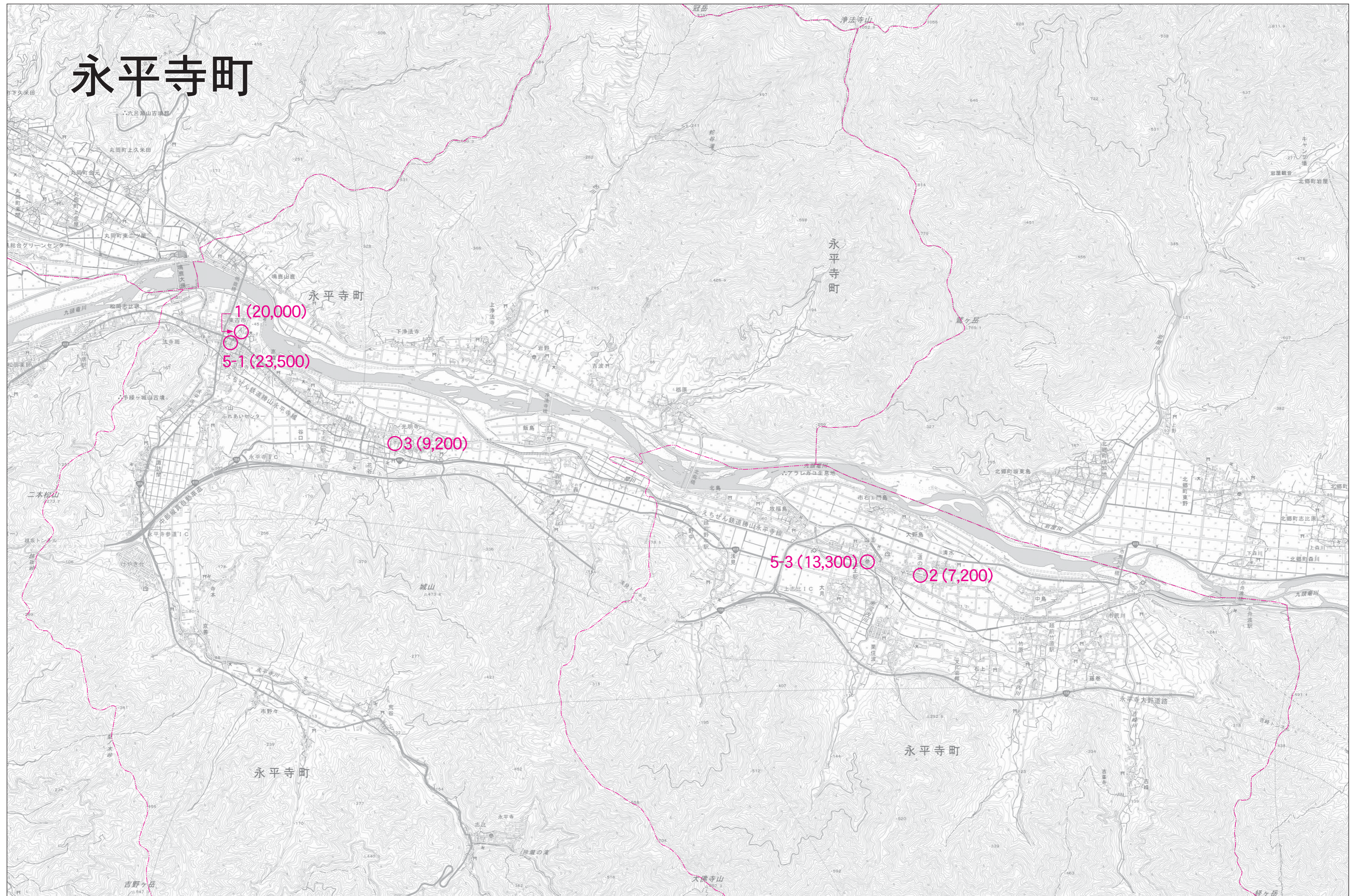
# 永平寺町



測量法に基づく国土地理院長承認（複製）R 3JHf 227  
 本製品を複製する場合には、国土地理院の長の承認を得なければならない。

公益社団法人福井県不動産鑑定士協会

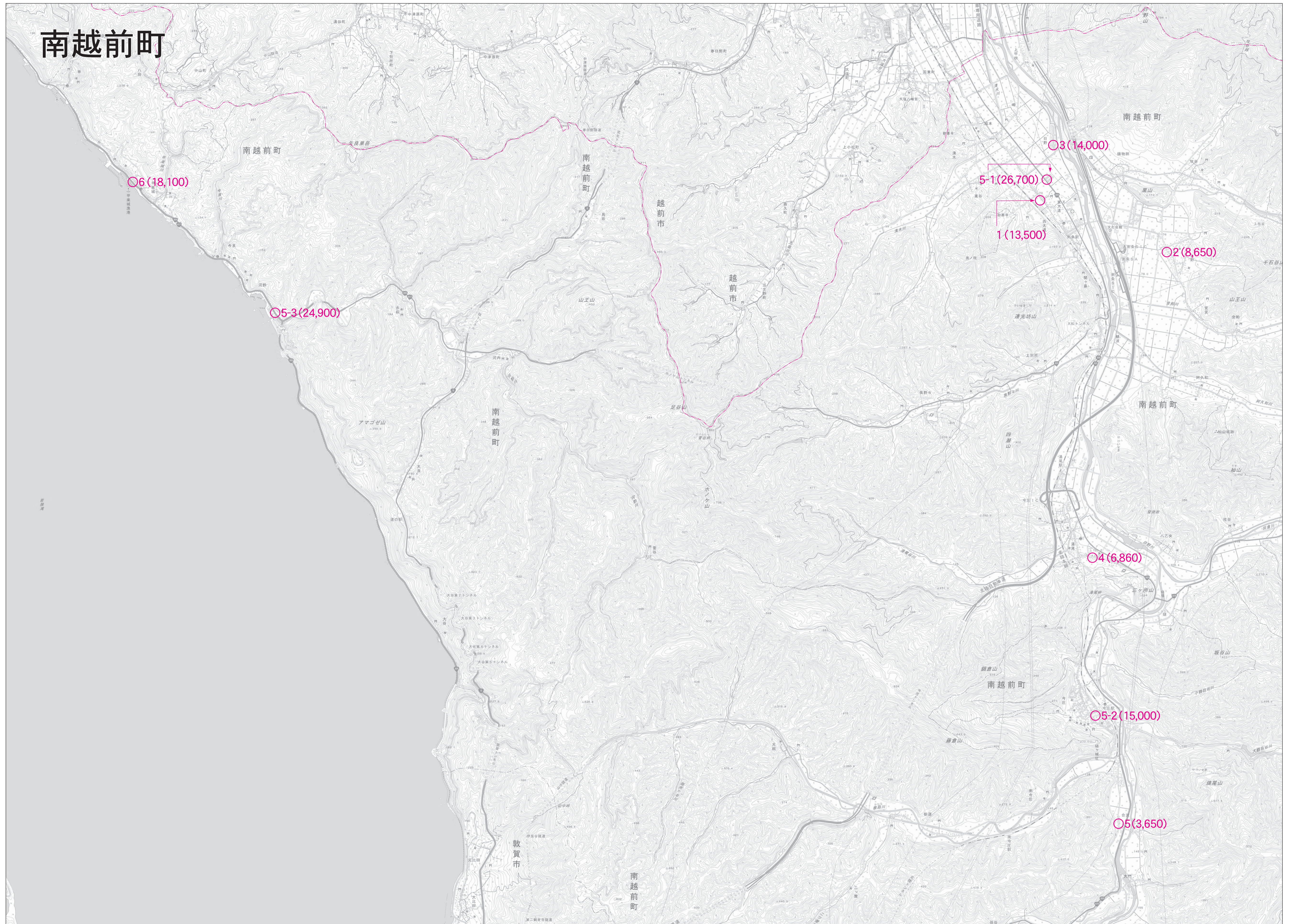
# 永平寺町



測量法に基づく国土地理院長承認（複製）R 3JHf 227  
本製品を複製する場合には、国土地理院の長の承認を得なければならない。



測量法に基づく国土地理院長承認（複製）R 3JHf 227  
 本製品を複製する場合には、国土地理院の長の承認を得なければならない。



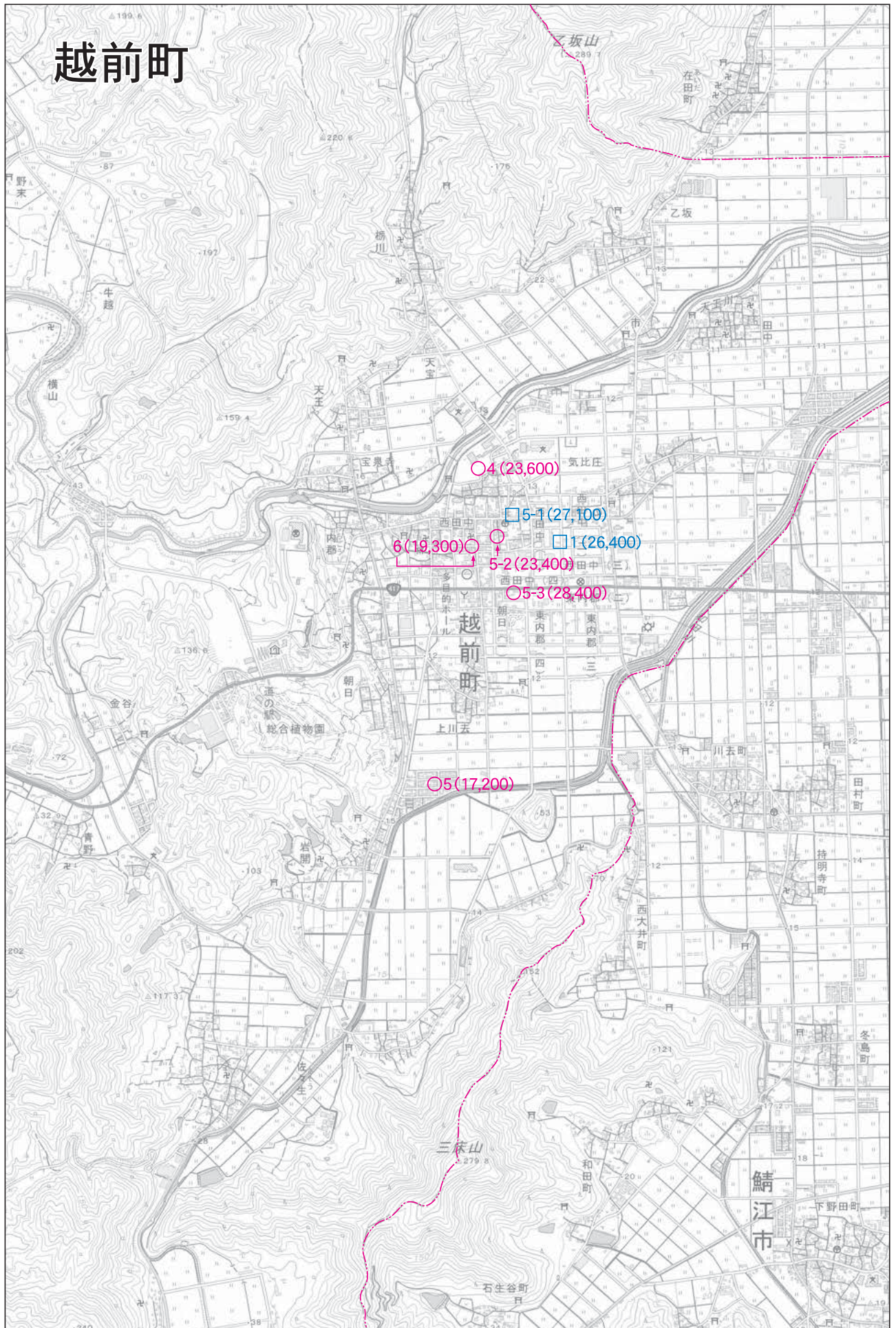
測量法に基づく国土地理院長承認（複製）R 3JHf 227  
 本製品を複製する場合には、国土地理院の長の承認を得なければならない。

公益社団法人福井県不動産鑑定士協会



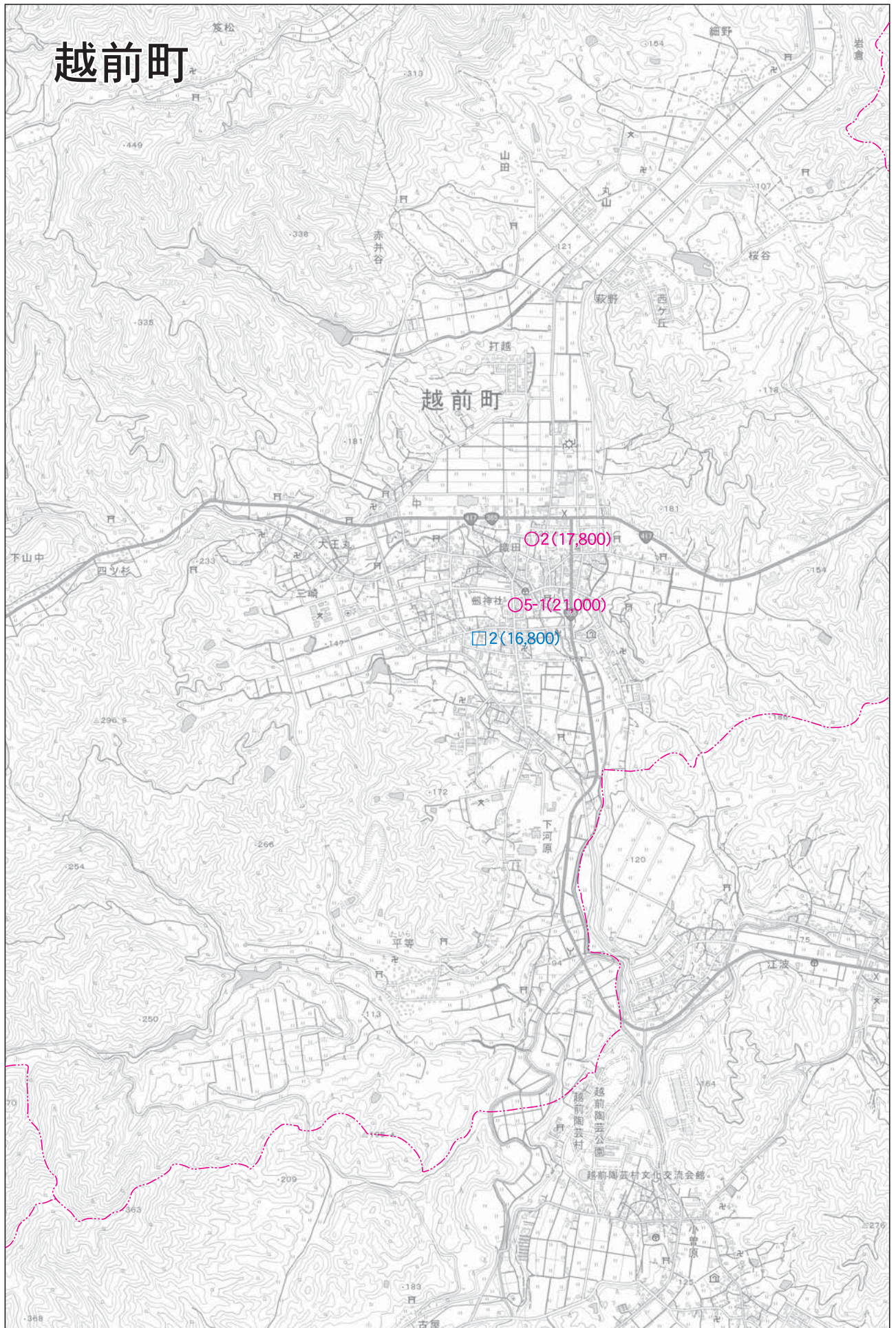
# 越前町

測量法に基づく国土地理院長承認（複製）R 3JHf 227  
 本製品を複製する場合には、国土地理院の長の承認を得なければならない。



測量法に基づく国土地理院長承認（複製）R 3JHf 227  
 本製品を複製する場合には、国土地理院の長の承認を  
 得なければならない。

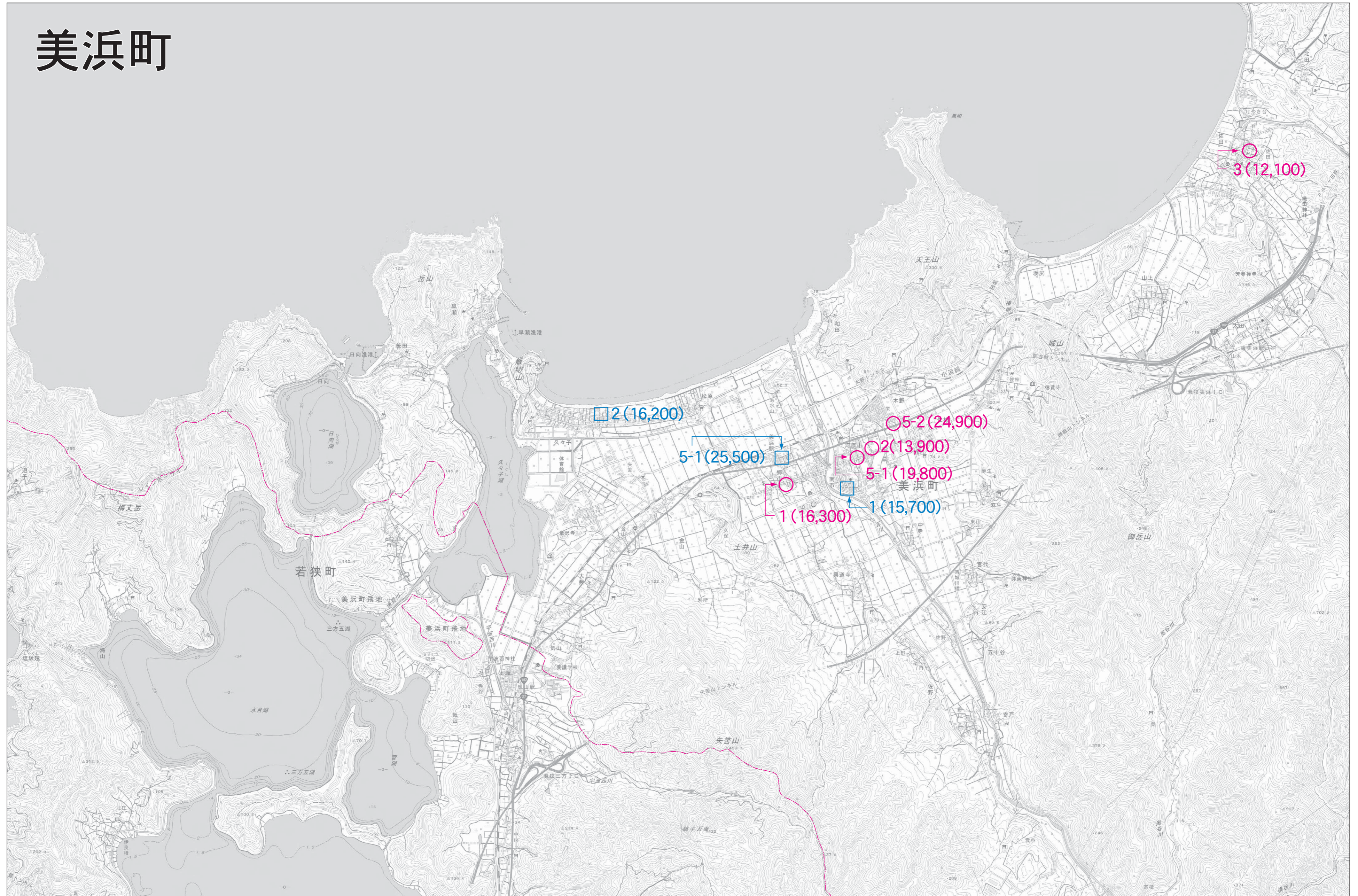
公益社団法人福井県不動産鑑定士協会



測量法に基づく国土地理院長承認（複製）R 3JHf 227  
 本製品を複製する場合には、国土地理院の長の承認を得なければならない。

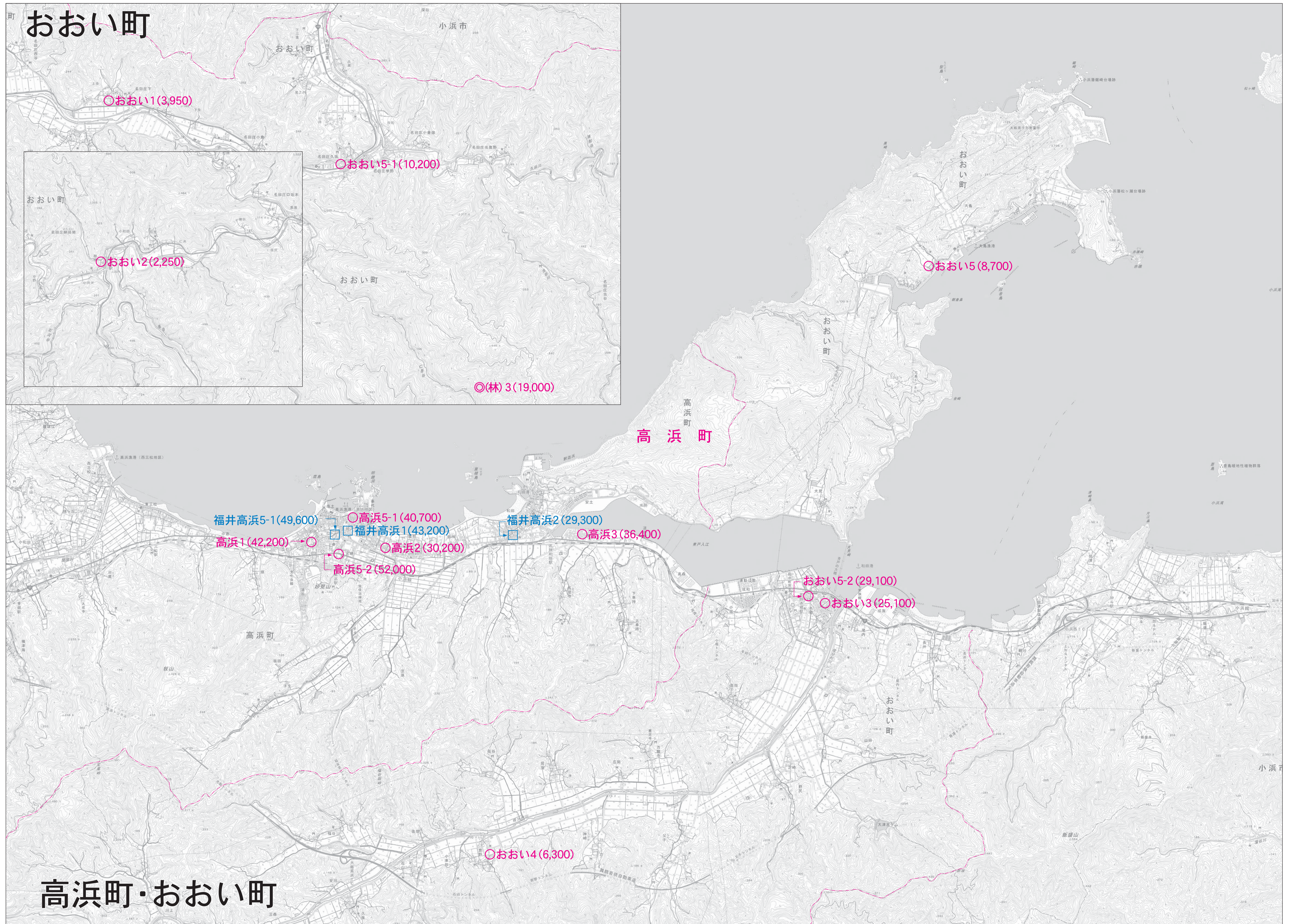
公益社団法人福井県不動産鑑定士協会

# 美浜町



測量法に基づく国土地理院長承認（複製）R 3JHf 227  
本製品を複製する場合には、国土地理院の長の承認を得なければならない。





測量法に基づく国土地理院長承認（複製）R 3JHf 227  
 本製品を複製する場合には、国土地理院の長の承認を得なければならない。

公益社団法人福井県不動産鑑定士協会

# 若狭町

